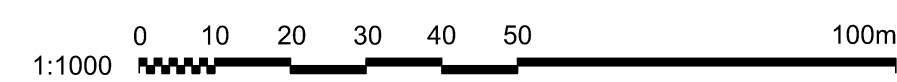
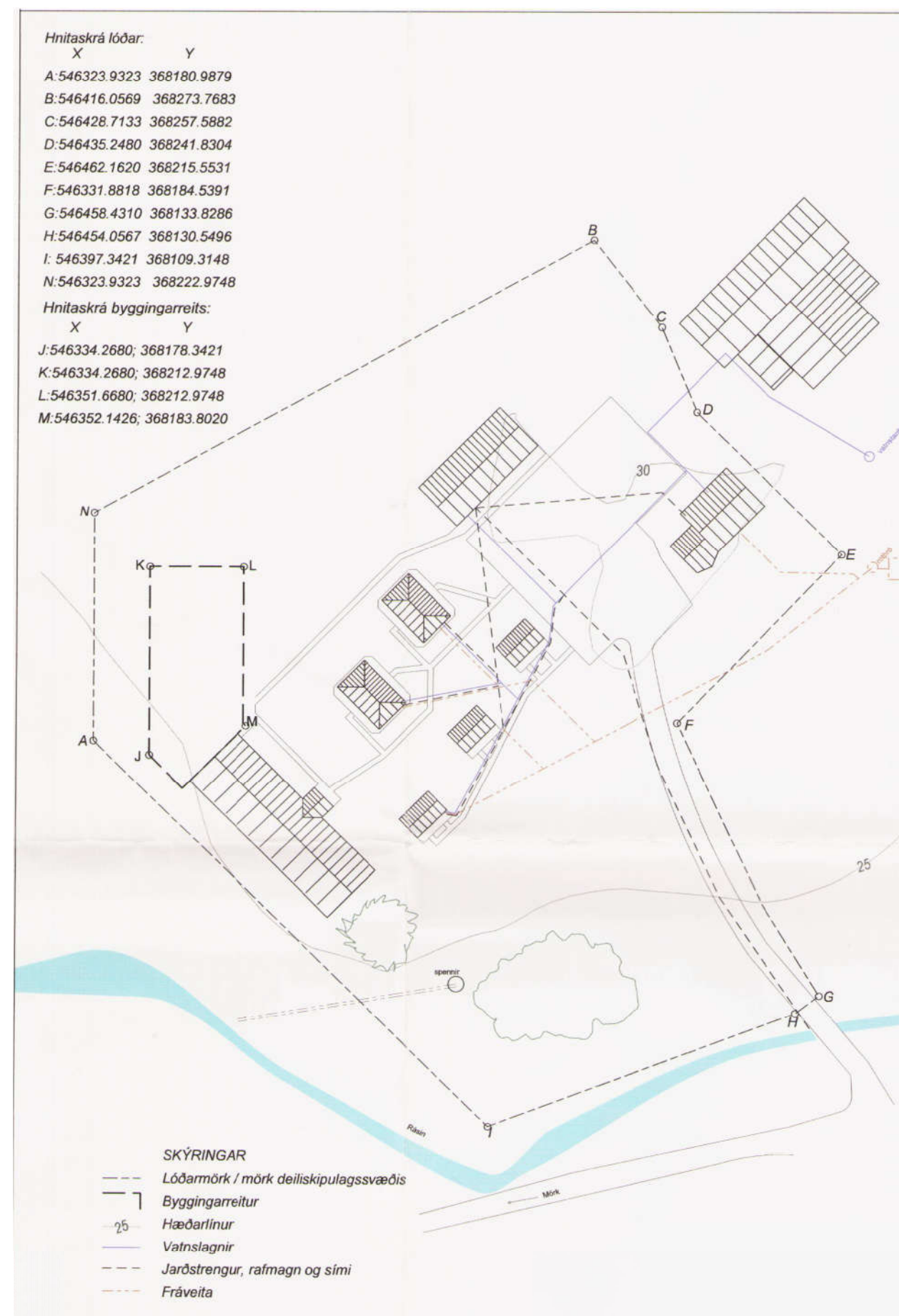




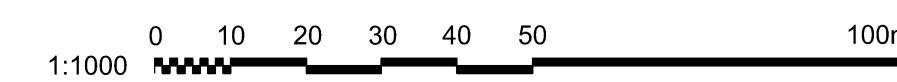
GILDANDI DEILISKIPULAG

Ferðapjónustan Geirland, deiliskipulagstillaga

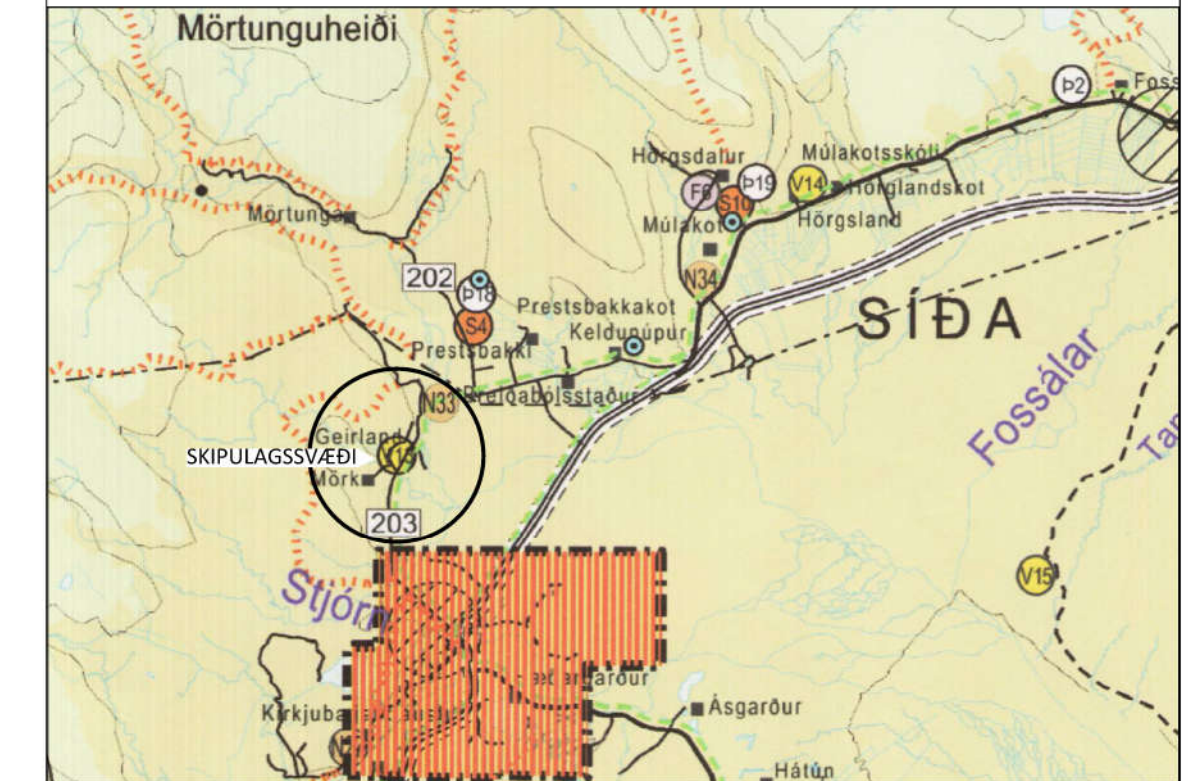
Staðfest með auglýsingu nr. 192/2006 í B-deild Stjórnartíðinda
Breytt með auglýsingu nr. 481/2011



DEILISKIPULAG EFTIR BREYTINGU



Aðalskipulag Skaftárhrepps 2010-2022



HNITASKRÁ, VIDMIDUN ISN93

Skipulagsvæði	Byggingarreitur	Byggingarreitur	
Nr. X=norður	Y=austur	9) 546337.45 368213.64	19) 546415.48 368224.71
1) 546454.1	368130.5	10) 546316.44 368213.80	20) 546406.34 368215.99
2) 546390.4	368106.7	11) 546316.57 368230.93	21) 546401.38 368221.19
3) 546333.2	368167.3	12) 546335.32 368230.79	22) 546392.33 368212.55
4) 546281.0	368239.1	13) 546335.66 368277.79	23) 546386.41 368218.74
5) 546336.5	368368.1	14) 546352.79 368277.66	24) 546380.71 368218.78
6) 546483.0	368321.3	15) 546352.45 368230.67	25) 546380.67 368213.32
7) 546536.4	368270.5	16) 546387.11 368230.41	26) 546350.05 368213.55
8) 546458.4	368133.8	17) 546388.76 368228.69	27) 546350.01 368208.45
		18) 546407.72 368232.84	28) 546337.41 368208.55

SKÝRINGAR

- Mörk gildandi skipulags
- Afmörkun deiliskipulags eftir breytingu og lóðarmörk
- Núverandi bygging
- FE Bygging fyrir ferðapjónustu
- IB Íbúðarhús
- FJ Fjárhús/geymsla
- Byggingarreitur
- L: 22 m² Lóðarstærð
- Landnr. Landnúmer
- Umferðarsvæði
- 7 Hnitapunktur deiliskipulagssvæðis
- 20 Hnitapunktur byggingarreits
- ▨ Öbyggt svæði 50 m frá ám
- ▨ Gróð land
- Rafmagnsliða í lofti
- Núverandi gróður
- Bilastæði
- Hæðarlína 2 m

ÖNNUR SKIPULAGSGÖGN

Greinargerð er sett fram í skýrslu "Ferðapjónustan Geirland, deiliskipulagsbreyting" dags. 18.12.2018.

SAMPYKKTIR

Deiliskipulagsbreyting þessi hefur verið auglýst skv. 1. mgr. 43. gr. skipulagslaga nr. 123/2010.

Deiliskipulagsbreytingin var samþykkt í í sveitarstjórn þann _____.

Samþykkt deiliskipulagsbreytingarinnar var auglýst í B-deild Stjórnartíðinda þann _____.

